

GEMEINDE **Möhlín und Wallbach**

ABSCHNITT L = 1'300 m

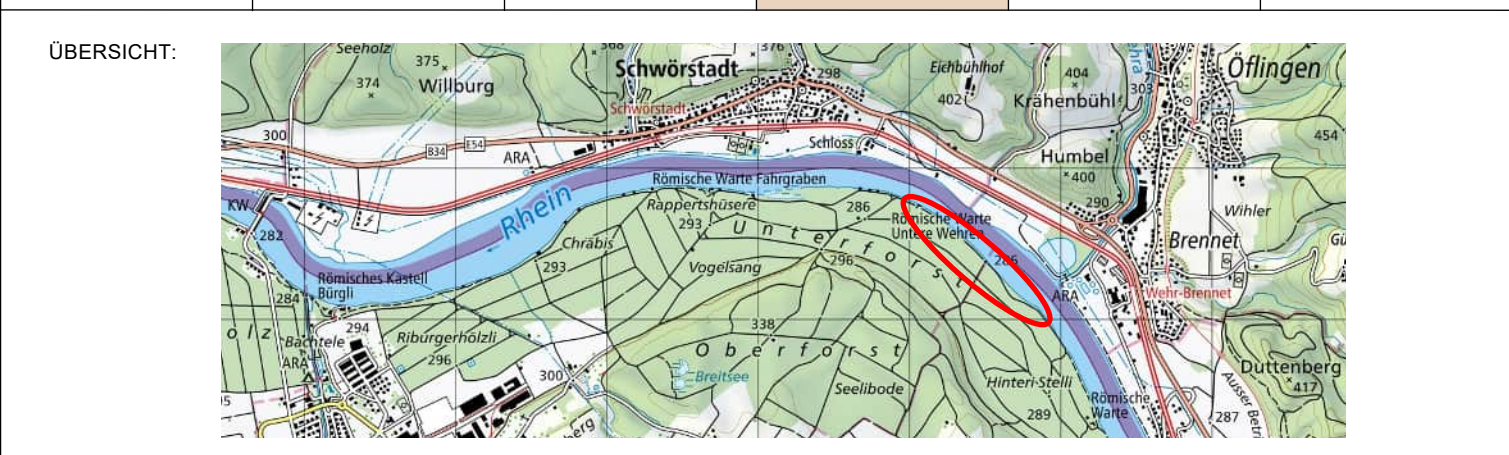
PROJEKT **WTK AG-01
Abflachung Rheinufer**

PLAN **Situation**

1:1'000

Eigentümerverhältnisse:
Gewässerparzelle (767, 1672):
Staat Aargau
Uferparzelle (792, 1673):
Kraftwerk Ryburg-Schwörstadt AG
Wald- und Wegparzelle (751, 1677):
Ortsbürgergemeinde Möhlín

Vorstudien | Vorprojekt | Bauprojekt | **Auflageprojekt** | Ausführungsprojekt | Ausgeführtes Werk



PROJEKTVERFASSER:

Hunziker, Zarn & Partner
Ingenieurbüro für Raum- und Wasserbau
Schachenallee 29, 5000 Aarau
Telefon: 062 823 94 61, Email: info@hzp.ch

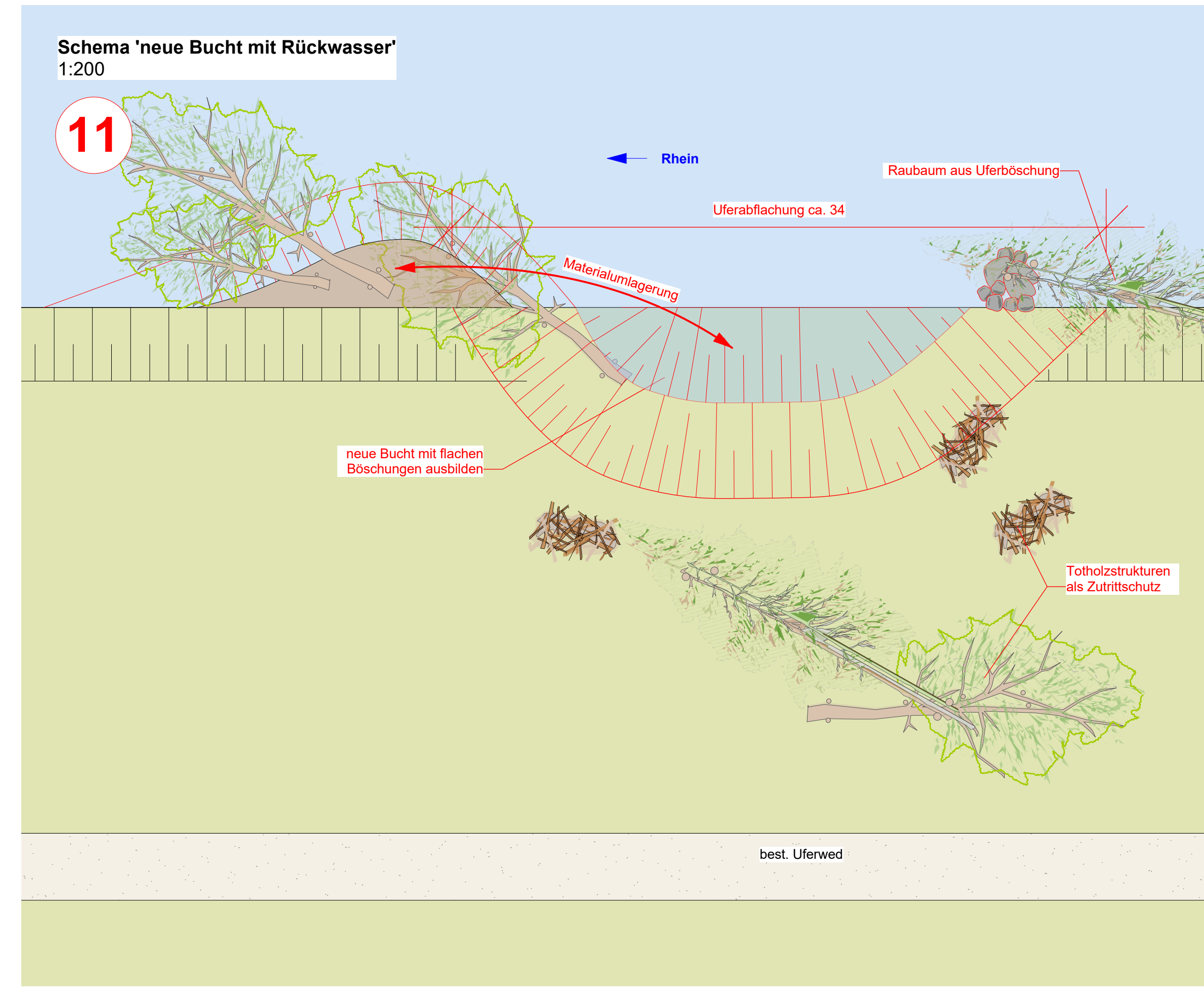
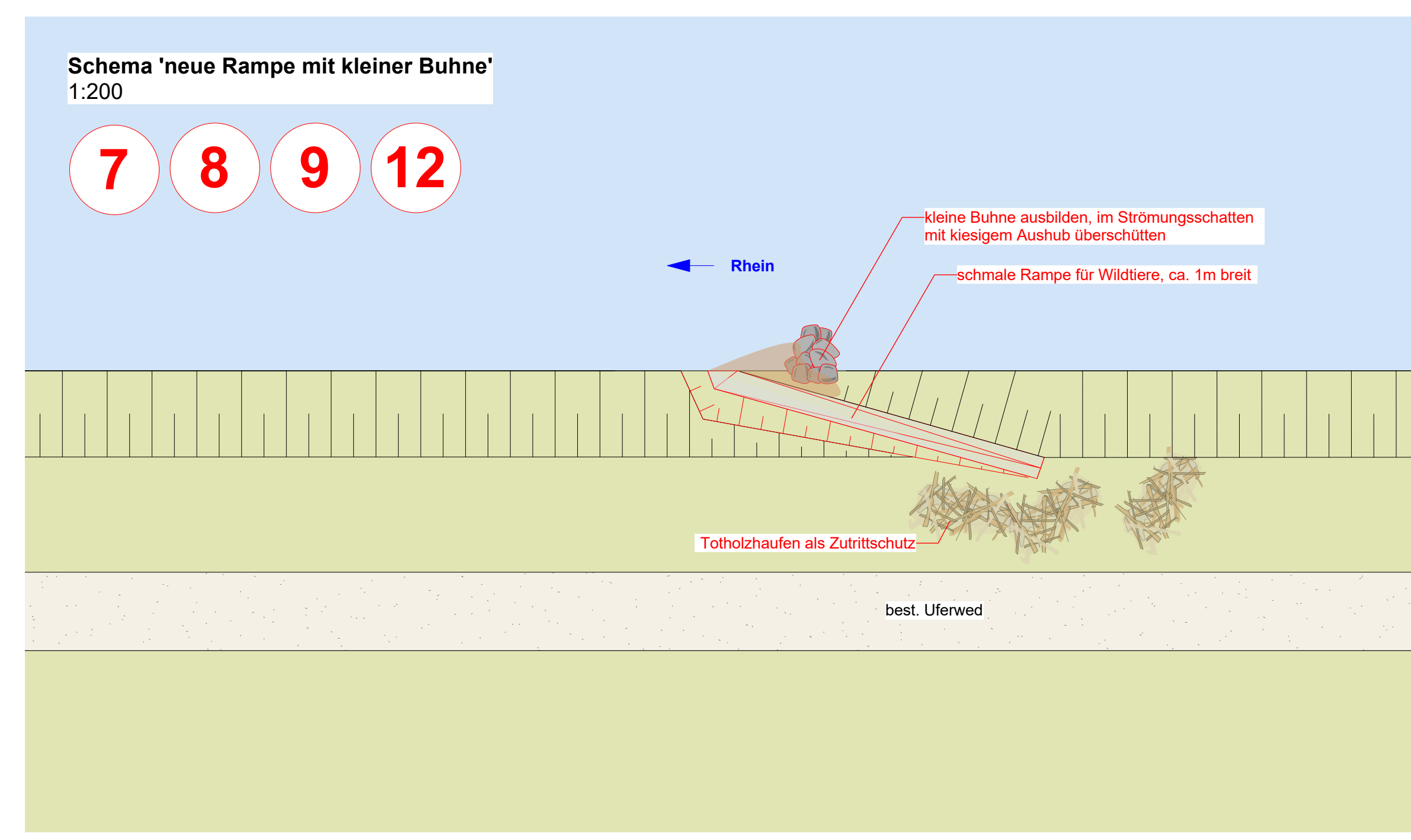
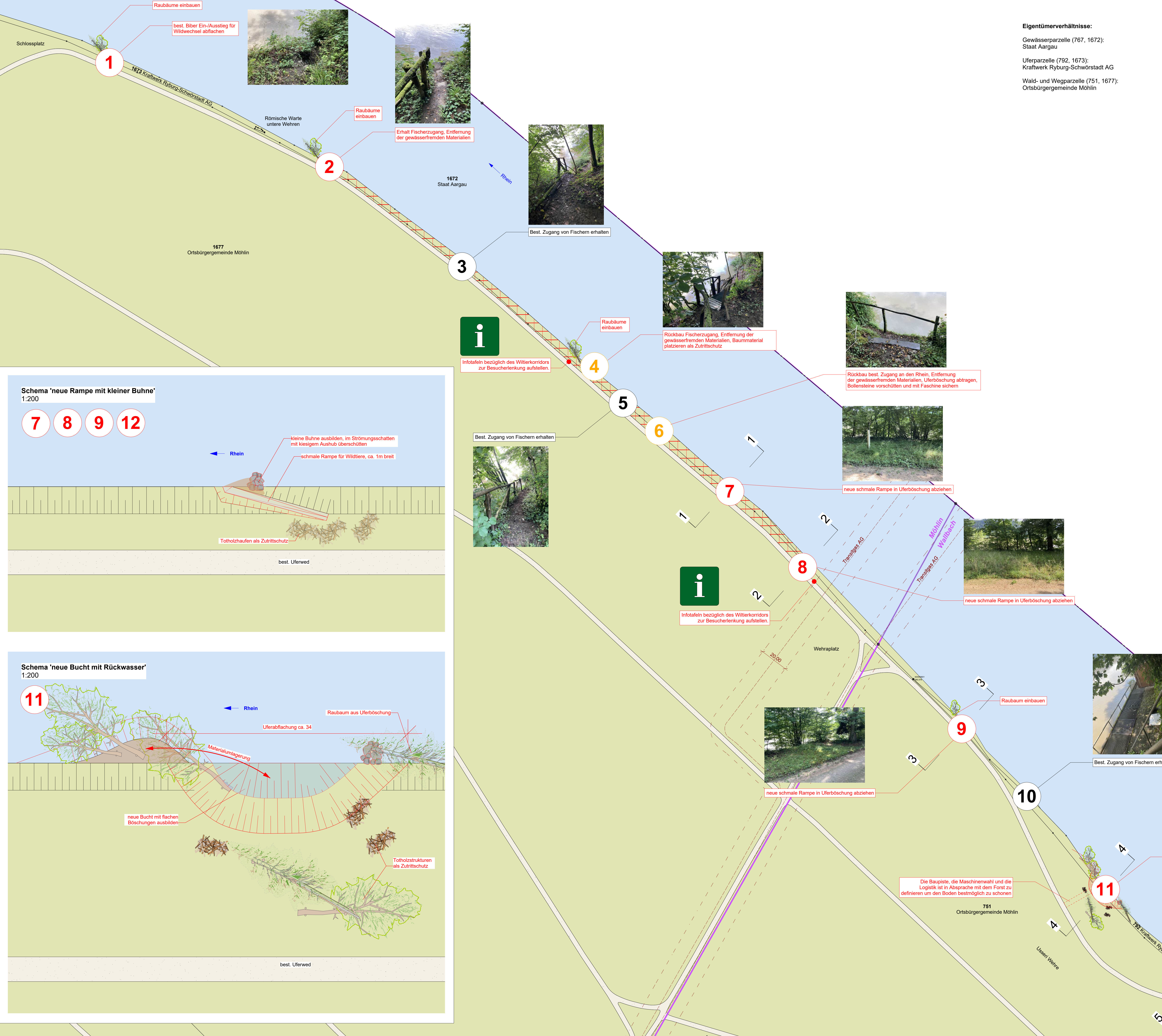
| PROJEKT-NR. | NAME | DATUM |
|-------------|------|------------|
| A-1565 | KAU | 11.07.2025 |
| PROJEKT | KAU | 11.07.2025 |
| GEZEICHNET | BRU | 14.04.2026 |
| GEPRÜFT | KAU | 14.04.2026 |

| ÄNDERUNGEN | INDEX | |
|------------|-------|---|
| - | A | - |
| - | B | - |
| - | C | - |

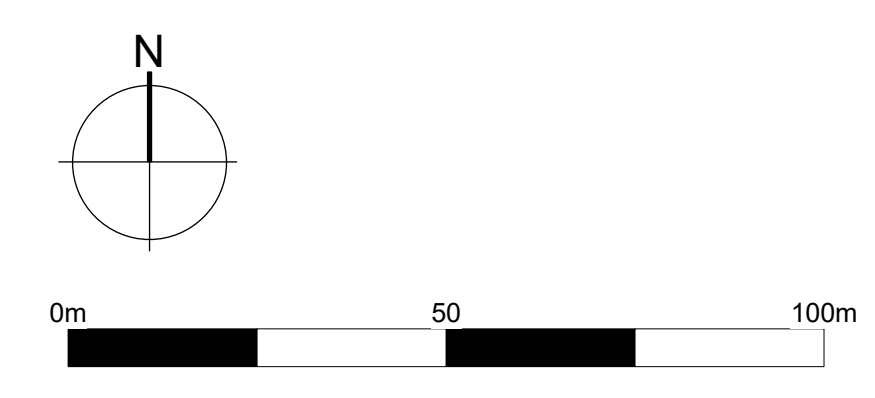
AUFTRAGGEBER: Departement Bau, Verkehr und Umwelt
Abteilung Landschaft und Gewässer
Enfieldstrasse 22
5001 Aarau

FREIGABE: -

PLAN NR. A-1565.1



- Legende**
- Elemente bestehend**
- Gewässer
 - Wege chaussiert
 - Wald
 - Wiese
 - Parzellengrenze
 - Gemeindengrenze
- Elemente geplant**
- Gas
- Werkleitungen bestehend**
- Lokale Pflegeeingriffe zur Abflachung des Rheinufers. Erhaltenswerte Bäume werden geschont. Infotafeln als Zutrittschutz und zur Besucherlenkung aufstellen.
 - Rückbau best. Rheinzugang inklusive aller gewässerfremden Materialien
 - Neue Rampe zur Optimierung der Wildtierquerung gem. Schema links



Die Baupiste, die Maschinenwahl und die Logistik ist in Absprache mit dem Forst zu definieren um den Boden bestmöglich zu schonen

neue breite Bucht erstellen und mit Baumaterial Zugang einschränken

neue schmale Rampe in Uferböschung abziehen